

СХЕМА

границ земельного участка

Разрешенное использование земельного участка: Склады

Местоположение: Ханты-Мансийский автономный округ - Югра,
город Югорск, западная промышленная зона

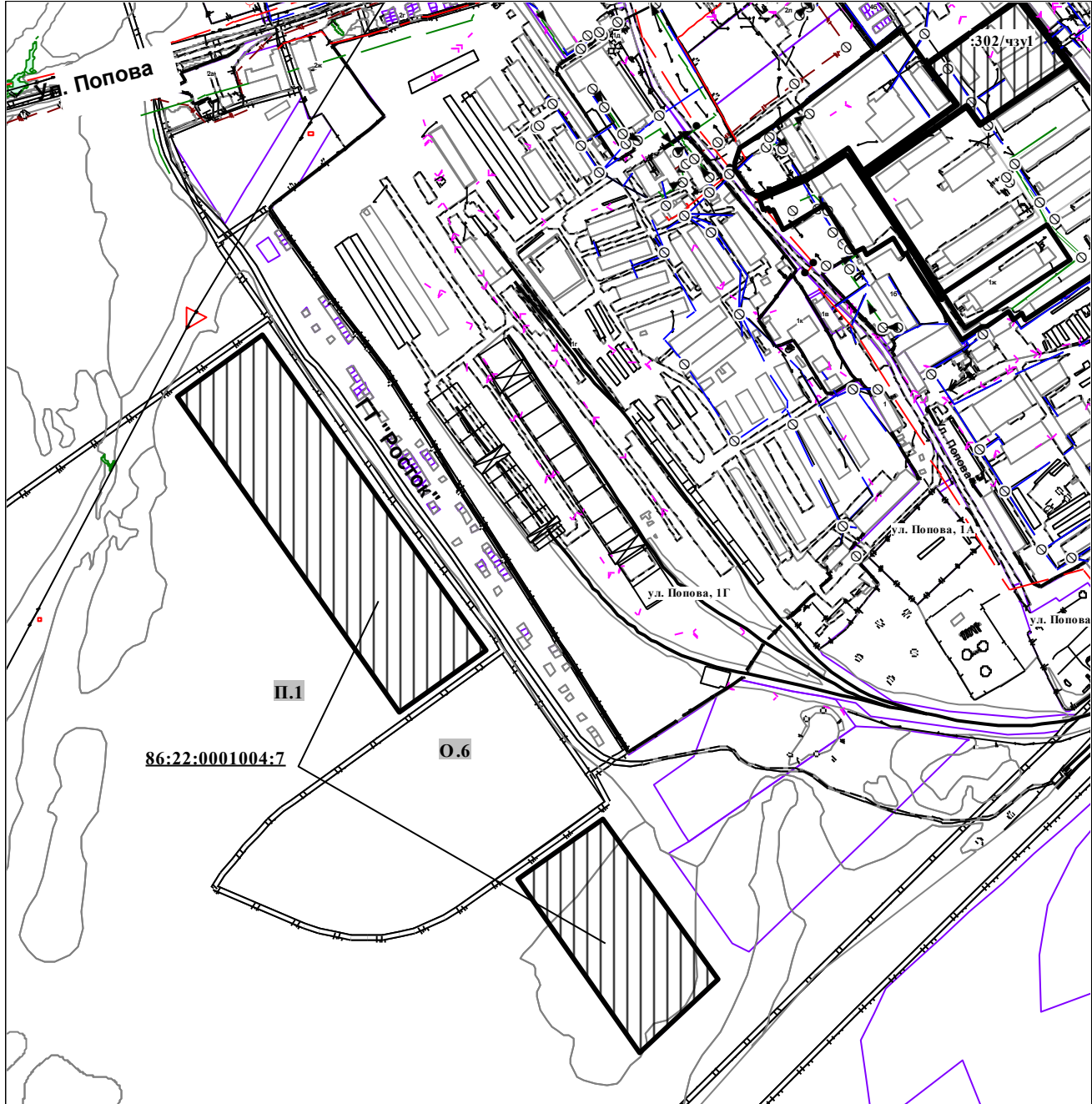
Площадь земельного участка **56836 кв. метров**

Кадастровый номер земельного участка: **86:22:0001004:7**

Категория земель: **земли населенных пунктов**



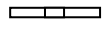

Вид территориальной зоны: **Многофункциональная зона производственного назначения (Код зоны П.1)**

На земельном участке планируется строительство (размещение) зданий, сооружений, имеющих назначение по временному хранению, распределению и перевалке грузов



УСЛОВНЫЕ ОБОЗНАЧЕНИЯ

Масштаб 1:1000

-  границы земельного участка для размещения складов
-  смежные земельные участки
-  границы территориальных зон
-  код территориальной зоны