ПРОЕКТ ПЛАНИРОВКИ И ПРОЕКТ МЕЖЕВАНИЯ ТЕРРИТОРИИ

УЛИЦ ЛЕСОЗАГОТОВИТЕЛЕЙ - ЖЕЛЕЗНОДОРОЖНАЯ В ГОРОДЕ ЮГОРСКЕ

РАЗДЕЛ 1

ПРОЕКТ ПЛАНИРОВКИ ТЕРРИТОРИИ. ГРАФИЧЕСКАЯ ЧАСТЬ

ООО «Терпланпроект»
2023

Общество с ограниченной ответственностью **«Т Е Р П Л А Н П Р О Е К Т»**

ЗАКАЗЧИК: Департамент муниципальной собственности и градостроительства администрации города Югорска

ПРОЕКТ ПЛАНИРОВКИ И ПРОЕКТ МЕЖЕВАНИЯ ТЕРРИТОРИИ

УЛИЦ ЛЕСОЗАГОТОВИТЕЛЕЙ – ЖЕЛЕЗНОДОРОЖНАЯ В ГОРОДЕ ЮГОРСКЕ

РАЗДЕЛ 1

ПРОЕКТ ПЛАНИРОВКИ ТЕРРИТОРИИ. ГРАФИЧЕСКАЯ ЧАСТЬ

Директор **С.В. Мусийчук**

Омск 2023

СОСТАВ ПРОЕКТА
Документация по планировке территории

№ п/п	Наименование документов	Примечание
Проект планировки территории		
1	Раздел 1 «Проект планировки территории. Графическая часть»	2
2	Раздел 2 «Положение о размещении линейных объектов»	1
Материалы по обоснованию проекта планировки территории		
3	Раздел 3 «Материалы по обоснованию проекта планировки территории. Графическая часть»	6
4	Раздел 4 «Материалы по обоснованию проекта планировки территории. Пояснительная записка»	1
Проект межевания территории		
5	Раздел 1 «Проект межевания территории. Графическая часть»	1
6	Раздел 2 «Проект межевания территории. Текстовая часть»	1
Материалы по обоснованию проекта межевания территории		
7	Раздел 3 «Материалы по обоснованию проекта межевания территории. Графическая часть»	1
8	Раздел 4 «Материалы по обоснованию проекта межевания территории. Пояснительная записка»	1

ПРОЕКТ ПЛАНИРОВКИ И ПРОЕКТ МЕЖЕВАНИЯ ТЕРРИТОРИИ УЛИЦ ЛЕСОЗАГОТОВИТЕЛЕЙ – ЖЕЛЕЗНОДОРОЖНАЯ В ГОРОДЕ ЮГОРСКЕ

ЧЕРТЕЖ КРАСНЫХ ЛИНИЙ М 1:1000

УСЛОВНЫЕ ОБОЗНАЧЕНИЯ

ГРАНИЦЫ

- Граница территории, в отношении которой осуществляется подготовка проекта планировки
- Устанавливаемые красные линии
- 01 — Условный номер устанавливаемой красной линии
- • 01 — Номера поворотных точек устанавливаемых красных линий

ВЕДОМОСТЬ КООРДИНАТ ПОВОРОТНЫХ ТОЧЕК УСТАНАВЛИВАЕМЫХ КРАСНЫХ ЛИНИЙ

Красная линия 01

Номер	Дир.угол	Длина	X	Y
1	143° 4' 28"	12.33	993786.66	1675053.55
2	143° 6' 8"	201.94	993776.8	1675060.96
3	323° 6' 2"	214.27	993615.31	1675182.2

Красная линия 02

Номер	Дир.угол	Длина	X	Y
1	321° 30' 23"	66.27	993592.48	1675153.53
2	321° 24' 53"	1.2	993644.35	1675112.28
3	321° 31' 24"	16.12	993645.29	1675111.53
4	322° 11' 37"	93.62	993657.91	1675101.5
5	322° 0' 38"	3.07	993731.88	1675044.11
6	322° 12' 55"	22.8	993734.3	1675042.22
7	322° 11' 18"	11.92	993752.32	1675028.25
8	141° 55' 36"	215.01	993761.74	1675020.94

Красная линия 03

Номер	Дир.угол	Длина	X	Y
1	321° 50' 34"	0.36	993324.29	1675353.08
2	322° 44' 57"	151.66	993324.57	1675352.86
3	322° 44' 42"	32.74	993445.29	1675261.06
4	54° 46' 0"	5.25	993471.35	1675241.24
5	322° 47' 15"	124.41	993474.38	1675245.53
6	143° 44' 11"	309.03	993573.46	1675170.29

Красная линия 04

Номер	Дир.угол	Длина	X	Y
1	143° 5' 57"	306.66	993591.31	1675200.22
2	323° 5' 57"	306.66	993346.08	1675384.35

Красная линия 05

Номер	Дир.угол	Длина	X	Y
1	142° 54' 16"	101.55	993308.77	1675365.08
2	322° 54' 16"	101.55	993227.77	1675426.33

Изм.	Кол.уч.	Лист	№ док.	Подпись	Дата
Разработал		Ким М.А.			
Проверил		Ким М.А.			
Н. контроль		Русских Ю.В.			
Утвердил		Мусийчук С.В.			

ПП 23/ПМ 24-2023/1

Проект планировки и проект межевания территории улиц Лесозаготовителей – Железнодорожная в городе Югорске

Основная часть проекта планировки территории

Стадия	Лист	Листов
ПП	1.1	2

Чертеж красных линий М 1:1000

ООО «Терпланпроект»

ПРОЕКТ ПЛАНИРОВКИ И ПРОЕКТ МЕЖЕВАНИЯ ТЕРРИТОРИИ УЛИЦ ЛЕСОЗАГОТОВИТЕЛЕЙ – ЖЕЛЕЗНОДОРОЖНАЯ В ГОРОДЕ ЮГОРСКЕ

ЧЕРТЕЖ КРАСНЫХ ЛИНИЙ М 1:1000

ВЕДОМОСТЬ КООРДИНАТ ПОВОРОТНЫХ ТОЧЕК УСТАНАВЛИВАЕМЫХ КРАСНЫХ ЛИНИЙ

Красная линия 06

Номер	Диругол	Длина	X	Y
1	143° 5' 4"	40.12	993330.46	1675396.07
2	143° 6' 35"	61.7	993298.38	1675420.17
3	55° 24' 29"	68.89	993249.03	1675457.21
4	53° 50' 10"	9.57	993288.14	1675513.92
5	55° 55' 1"	4.85	993293.79	1675521.65
6	145° 5' 9"	10.26	993296.51	1675525.67
7	54° 39' 16"	107.81	993288.1	1675531.54
8	324° 33' 40"	4.73	993350.47	1675619.48
9	325° 43' 40"	4.37	993354.32	1675616.74
10	325° 38' 23"	12.33	993357.93	1675614.28
11	325° 42' 30"	27.21	993368.11	1675607.32
12	319° 32' 53"	1.25	993390.59	1675591.99
13	325° 28' 7"	24.56	993391.54	1675591.18
14	55° 43' 49"	41.13	993411.77	1675577.26
15	54° 49' 6"	9.16	993434.93	1675611.25
16	243° 45' 44"	248.25	993440.21	1675618.74

Красная линия 07

Номер	Диругол	Длина	X	Y
1	144° 53' 44"	2.92	993400.79	1675684.23
2	145° 45' 3"	0.57	993398.4	1675685.91
3	54° 37' 28"	31.21	993397.93	1675686.23
4	54° 37' 35"	38.14	993416	1675711.68
5	54° 36' 37"	39.18	993438.08	1675742.78
6	54° 36' 28"	52.66	993460.77	1675774.72
7	53° 52' 47"	13.15	993491.27	1675817.65
8	54° 39' 36"	1.35	993499.02	1675828.27
9	54° 58' 29"	26.78	993499.8	1675829.37
10	54° 18' 2"	23.89	993515.17	1675851.3
11	55° 17' 48"	4.39	993529.11	1675870.7
12	55° 53' 8"	1.87	993531.61	1675874.31
13	54° 31' 60"	15.03	993532.66	1675875.86
14	55° 9' 6"	12.08	993541.38	1675888.1
15	54° 41' 58"	21.91	993548.28	1675898.01
16	54° 35' 30"	3.61	993560.94	1675915.89
17	54° 47' 44"	77.55	993563.03	1675918.83
18	143° 23' 35"	0.87	993607.74	1675982.2
19	54° 42' 1"	74.15	993607.04	1675982.72
20	54° 50' 41"	6.62	993649.89	1676043.24
21	54° 42' 46"	83.28	993653.7	1676048.65
22	235° 9' 21"	526.86	993701.81	1676116.63

Красная линия 08

Номер	Диругол	Длина	X	Y
1	54° 40' 3"	76.64	993715.99	1676135.9
2	54° 25' 20"	6.65	993760.31	1676198.42
3	54° 7' 40"	5.97	993764.18	1676203.83
4	54° 30' 34"	2.82	993767.68	1676208.67
5	54° 45' 40"	14.26	993769.32	1676210.97
6	54° 46' 57"	6.24	993777.55	1676222.62
7	55° 22' 46"	15.54	993781.15	1676227.72
8	54° 52' 40"	11.54	993789.98	1676240.51
9	55° 23' 43"	18.42	993796.62	1676249.95
10	54° 3' 39"	15.76	993807.08	1676265.11
11	54° 56' 11"	1.97	993816.33	1676277.87
12	54° 57' 15"	7.85	993817.46	1676279.48
13	54° 7' 4"	1.74	993821.97	1676285.91
14	54° 15' 37"	36.6	993822.99	1676287.32
15	54° 23' 28"	6.54	993844.37	1676317.03
16	54° 34' 53"	39.17	993848.18	1676322.35
17	234° 39' 7"	267.72	993870.88	1676354.27

Красная линия 09

Номер	Диругол	Длина	X	Y
1	52° 32' 58"	1.78	993218.7	1675468.75
2	54° 35' 23"	28.74	993219.78	1675470.16
3	148° 9' 3"	2.33	993236.43	1675493.58
4	147° 25' 44"	4.4	993234.45	1675494.81
5	54° 53' 43"	22.47	993230.74	1675497.18
6	52° 17' 17"	24.64	993243.66	1675515.56
7	53° 38' 26"	25.37	993258.73	1675535.05
8	53° 35' 12"	20.08	993273.77	1675555.48
9	145° 56' 21"	4.29	993285.69	1675571.64
10	145° 52' 29"	15.7	993282.14	1675574.04
11	141° 30' 43"	7.29	993269.14	1675582.85
12	55° 16' 0"	22.85	993263.43	1675587.39
13	55° 34' 7"	55.52	993276.45	1675606.17
14	322° 57' 12"	14.26	993307.84	1675651.96
15	325° 28' 24"	12.91	993319.22	1675643.37
16	56° 28' 38"	100.75	993329.86	1675636.05
17	57° 14' 52"	4.07	993385.5	1675720.04
18	56° 25' 3"	70.83	993387.7	1675723.46
19	324° 27' 44"	6.19	993426.88	1675782.47
20	54° 12' 9"	15.39	993431.92	1675778.87
21	144° 44' 5"	6.36	993440.92	1675791.35
22	54° 17' 59"	197.35	993435.73	1675795.02
23	53° 58' 3"	74.31	993550.89	1675955.28
24	55° 42' 53"	120.41	993594.6	1676015.37
25	56° 51' 11"	9.36	993662.43	1676114.86
26	55° 29' 56"	55.07	993667.55	1676122.7
27	55° 4' 57"	80.66	993698.74	1676168.08
28	325° 23' 5"	12.71	993744.91	1676234.22
29	54° 39' 60"	117.99	993755.37	1676227
30	144° 18' 12"	2.93	993823.61	1676323.26
31	56° 55' 25"	11.91	993821.23	1676324.97
32	58° 2' 7"	5.99	993827.73	1676334.95
33	57° 4' 14"	5.85	993830.9	1676340.03
34	55° 46' 19"	21.26	993834.08	1676344.94
35	325° 44' 4"	3.04	993846.04	1676362.52
36	54° 45' 58"	43.85	993848.55	1676360.81
37	145° 29' 55"	4.11	993873.85	1676396.63
38	58° 50' 15"	17.8	993870.46	1676398.96
39	69° 35' 57"	6.91	993879.67	1676414.19
40	146° 9' 32"	5.26	993882.08	1676420.67
41	145° 19' 15"	4.5	993877.71	1676423.6
42	147° 10' 29"	4.59	993874.01	1676426.16
43	144° 57' 14"	4.34	993870.15	1676428.65
44	145° 37' 49"	4.68	993866.6	1676431.14
45	144° 47' 20"	4.28	993862.74	1676433.78
46	145° 6' 47"	4.91	993859.24	1676436.25
47	140° 54' 9"	7.36	993855.21	1676439.06
48	237° 5' 49"	1161.22	993849.5	1676443.7

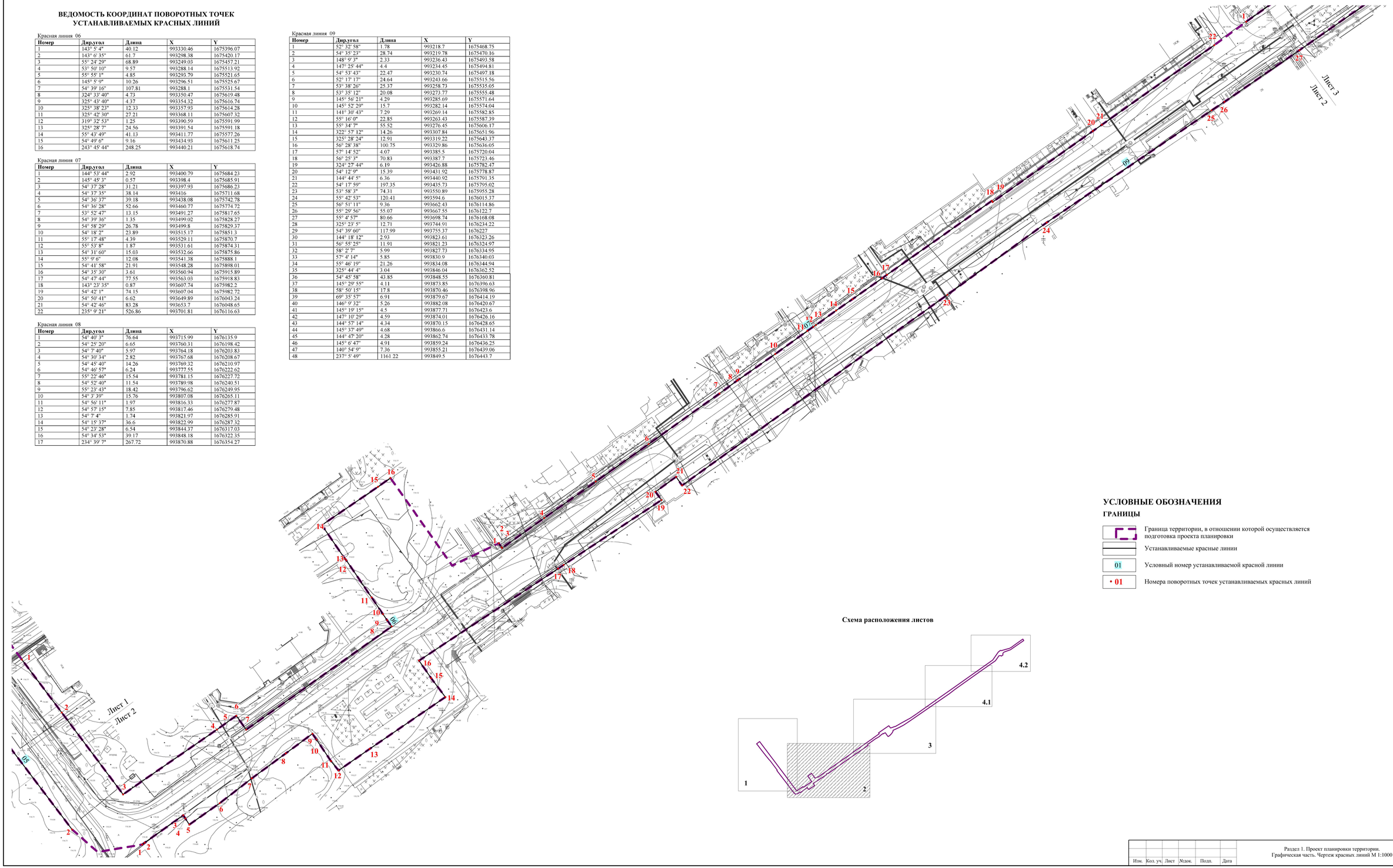

УСЛОВНЫЕ ОБОЗНАЧЕНИЯ

ГРАНИЦЫ

- Граница территории, в отношении которой осуществляется подготовка проекта планировки
- Устанавливаемые красные линии
- 01 — Условный номер устанавливаемой красной линии
- • 01 — Номера поворотных точек устанавливаемых красных линий

Схема расположения листов

Изм.	Кол. уч.	Лист	№док.	Подп.	Дата	Раздел 1. Проект планировки территории. Графическая часть. Чертеж красных линий М 1:1000	Лист 1.2

ПРОЕКТ ПЛАНИРОВКИ И ПРОЕКТ МЕЖЕВАНИЯ ТЕРРИТОРИИ УЛИЦ ЛЕСОЗАГОТОВИТЕЛЕЙ – ЖЕЛЕЗНОДОРОЖНАЯ В ГОРОДЕ ЮГОРСКЕ

ЧЕРТЕЖ КРАСНЫХ ЛИНИЙ М 1:1000

ВЕДОМОСТЬ КООРДИНАТ ПОВОРОТНЫХ ТОЧЕК УСТАНАВЛИВАЕМЫХ КРАСНЫХ ЛИНИЙ

Красная линия 10

Номер	Дир.угол	Длина	X	Y
1	55° 2' 20"	81.66	993890.92	1676362.51
2	53° 27' 41"	5.19	993937.71	1676429.43
3	234° 56' 41"	86.84	993940.8	1676433.6

Красная линия 11

Номер	Дир.угол	Длина	X	Y
1	71° 7' 31"	60.99	993933.04	1676476.6
2	251° 7' 31"	60.99	993952.77	1676534.31

Красная линия 12

Номер	Дир.угол	Длина	X	Y
1	60° 22' 40"	58.53	993964.31	1676555.04
2	240° 22' 40"	58.53	993993.24	1676605.92

Красная линия 13

Номер	Дир.угол	Длина	X	Y
1	59° 41' 15"	16.9	994010.32	1676636.14
2	61° 46' 33"	45.1	994018.85	1676650.73
3	63° 26' 6"	0.02	994040.18	1676690.47
4	56° 16' 11"	87.09	994040.19	1676690.49
5	54° 42' 58"	7.88	994088.55	1676762.92
6	54° 43' 44"	17.49	994093.1	1676769.35
7	54° 40' 58"	44.44	994103.2	1676783.63
8	54° 42' 25"	192.33	994128.89	1676819.89
9	236° 0' 56"	410.92	994240.01	1676976.87

Красная линия 14

Номер	Дир.угол	Длина	X	Y
1	300° 7' 11"	8.15	994716.69	1677683.14
2	270° 0' 0"	5.91	994720.78	1677676.09
3	261° 3' 17"	13.12	994720.78	1677670.18
4	216° 17' 26"	66.87	994718.74	1677657.22
5	234° 58' 3"	188.57	994664.84	1677617.64
6	234° 30' 22"	342.74	994556.59	1677463.23
7	232° 49' 52"	83.92	994357.59	1677184.18
8	235° 27' 48"	504.65	994306.89	1677117.31
9	235° 40' 46"	68.57	994020.79	1676701.6
10	54° 43' 7"	1271.76	993982.13	1676644.97

Красная линия 15

Номер	Дир.угол	Длина	X	Y
1	54° 42' 18"	276.38	994346.08	1677126.71
2	234° 42' 18"	276.38	994505.77	1677352.29

Красная линия 16

Номер	Дир.угол	Длина	X	Y
1	54° 42' 25"	273.73	994514.45	1677364.55
2	35° 1' 30"	106.42	994672.6	1677587.97
3	229° 13' 54"	375.65	994759.75	1677649.05

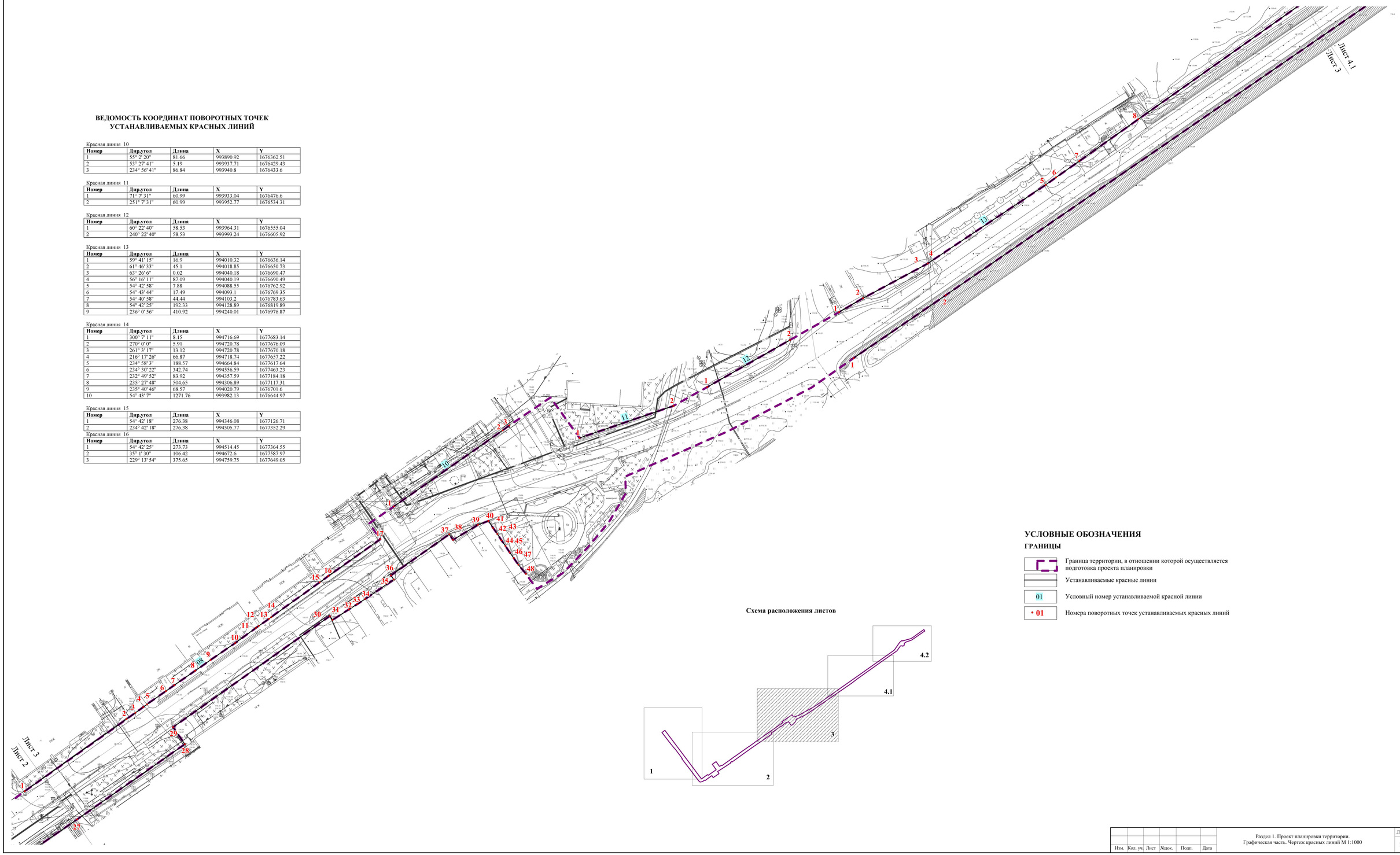

Схема расположения листов

УСЛОВНЫЕ ОБОЗНАЧЕНИЯ

ГРАНИЦЫ

- Граница территории, в отношении которой осуществляется подготовка проекта планировки
- Устанавливаемые красные линии
- 01 — Условный номер устанавливаемой красной линии
- • 01 — Номера поворотных точек устанавливаемых красных линий

Изм.	Кол. уч.	Лист	Мдок.	Подп.	Дата	Раздел 1. Проект планировки территории. Графическая часть. Чертеж красных линий М 1:1000	Лист 1.3

ПРОЕКТ ПЛАНИРОВКИ И ПРОЕКТ МЕЖЕВАНИЯ ТЕРРИТОРИИ УЛИЦ ЛЕСОЗАГОТОВИТЕЛЕЙ – ЖЕЛЕЗНОДОРОЖНАЯ В ГОРОДЕ ЮГОРСКЕ

ЧЕРТЕЖ КРАСНЫХ ЛИНИЙ М 1:1000

УСЛОВНЫЕ ОБОЗНАЧЕНИЯ

ГРАНИЦЫ

- Граница территории, в отношении которой осуществляется подготовка проекта планировки
- Устанавливаемые красные линии
- 01 — Условный номер устанавливаемой красной линии
- • 01 — Номера поворотных точек устанавливаемых красных линий

Схема расположения листов

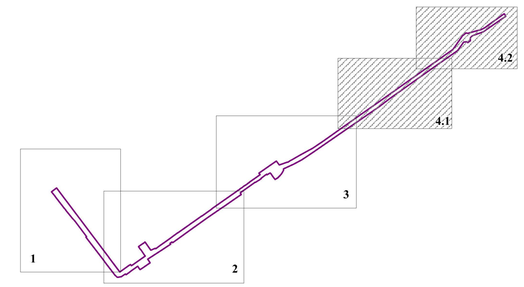

ВЕДОМОСТЬ КООРДИНАТ ПОВОРОТНЫХ ТОЧЕК УСТАНАВЛИВАЕМЫХ КРАСНЫХ ЛИНИЙ

Красная линия 17

Номер	Дир.угол	Длина	X	Y
1	113° 5' 10"	9.36	994778.43	1677672.62
2	73° 48' 25"	85.52	994774.76	1677681.23
3	143° 35' 1"	1.52	994798.61	1677763.36
4	64° 59' 15"	16.01	994797.39	1677764.26
5	58° 28' 22"	15.87	994804.16	1677778.77
6	54° 15' 60"	30.96	994812.46	1677792.3
7	54° 29' 59"	120.73	994830.54	1677817.43
8	243° 18' 32"	272.09	994900.65	1677915.72

Красная линия 18

Номер	Дир.угол	Длина	X	Y
1	235° 24' 50"	177.68	994884.72	1677926.59
2	251° 5' 16"	60.35	994783.86	1677780.31
3	242° 0' 33"	18.15	994764.3	1677723.22
4	222° 12' 33"	10.75	994755.78	1677707.19
5	186° 11' 58"	12.13	994747.82	1677699.97
6	165° 56' 45"	7.78	994735.76	1677698.66
7	55° 18' 5"	274.94	994728.21	1677700.55

Изм.	Кол. уч.	Лист	№док.	Подп.	Дата	Раздел 1. Проект планировки территории. Графическая часть. Чертеж красных линий М 1:1000	Лист 1.4

ПРОЕКТ ПЛАНИРОВКИ И ПРОЕКТ МЕЖЕВАНИЯ ТЕРРИТОРИИ УЛИЦ ЛЕСОЗАГОТОВИТЕЛЕЙ – ЖЕЛЕЗНОДОРОЖНАЯ В ГОРОДЕ ЮГОРСКЕ

ЧЕРТЕЖ ГРАНИЦ ЗОН ПЛАНИРУЕМОГО РАЗМЕЩЕНИЯ ЛИНЕЙНЫХ ОБЪЕКТОВ. ЧЕРТЕЖ ГРАНИЦ ЗОН ПЛАНИРУЕМОГО РАЗМЕЩЕНИЯ ЛИНЕЙНЫХ ОБЪЕКТОВ, ПОДЛЕЖАЩИХ РЕКОНСТРУКЦИИ В СВЯЗИ С ИЗМЕНЕНИЕМ ИХ МЕСТОПОЛОЖЕНИЯ. М 1:1000

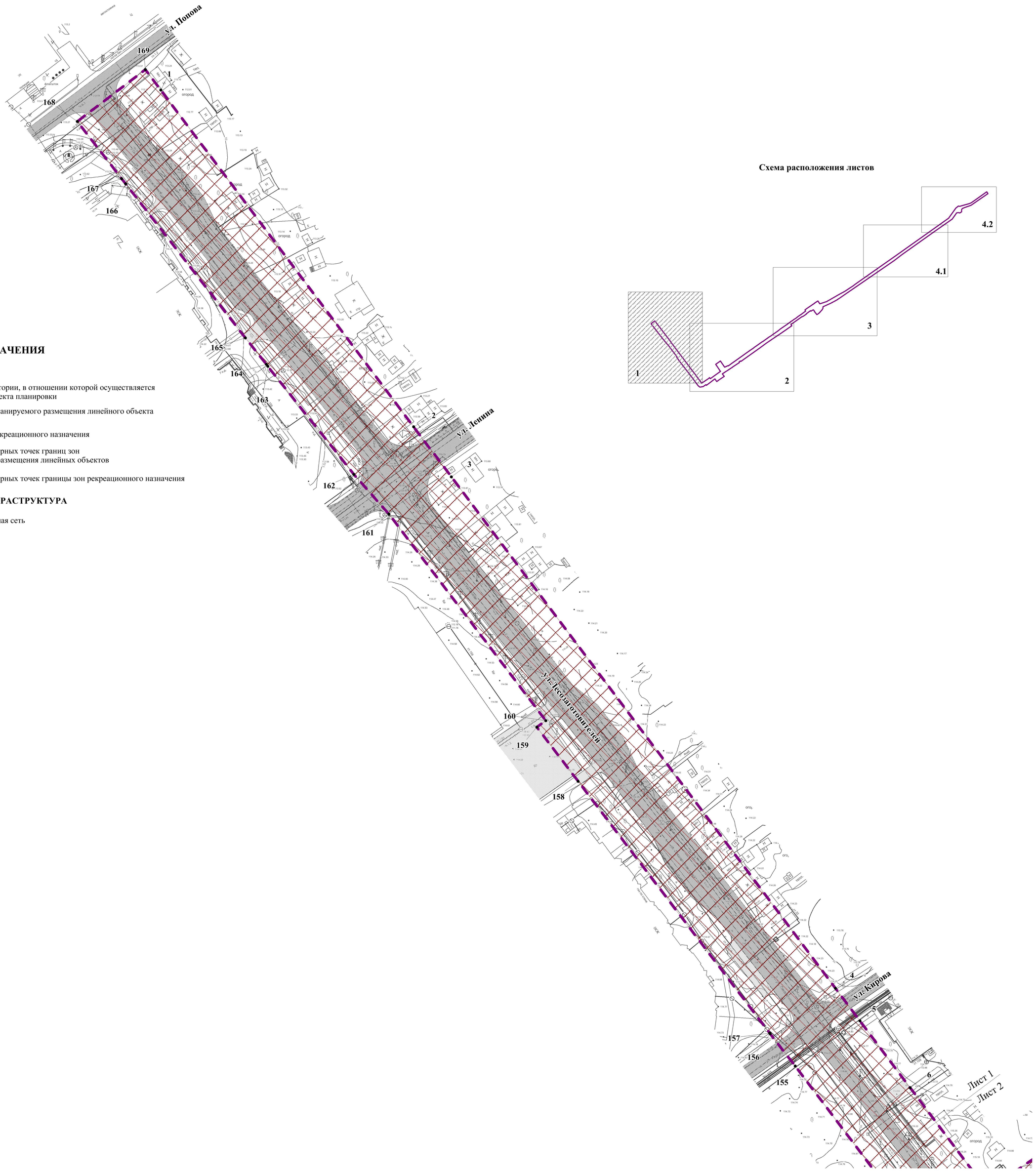

УСЛОВНЫЕ ОБОЗНАЧЕНИЯ

ГРАНИЦЫ

- Границы территории, в отношении которой осуществляется подготовка проекта планировки
- Границы зон планируемого размещения линейного объекта
- Границы зон рекреационного назначения
- • 1 Номера характерных точек границ зон планируемого размещения линейных объектов
- • 1 Номера характерных точек границы зон рекреационного назначения

ТРАНСПОРТНАЯ ИНФРАСТРУКТУРА

- Улично-дорожная сеть
- Проезды

Примечание:
Границы зоны планируемого размещения линейных объектов, подлежащих реконструкции в связи с изменением их местоположения отсутствуют.

Изм.	Кол.уч.	Лист	№ док.	Подпись	Дата	ПП 23/ПМ 24-2023/1		
						Проект планировки и проект межевания территории улиц Лесозаготовителей – Железнодорожная в городе Югорске		
Разработал		Пирожкова А.А.				Раздел 1.Основная часть проекта планировки территории. Графическая часть	Стадия	Лист	Листов
Проверил		Бейфус И.А.					ПП	2.1	2
Н. контроль		Русских Ю.В.				Чертеж границ зон планируемого размещения линейных объектов. Чертеж границ зон планируемого размещения линейных объектов, подлежащих реконструкции в связи с изменением их местоположения. М 1:1000	ООО «Терпланпроект»	
Утвердил		Мусийчук С.В.						

ПРОЕКТ ПЛАНИРОВКИ И ПРОЕКТ МЕЖЕВАНИЯ ТЕРРИТОРИИ УЛИЦ ЛЕСОЗАГОТОВИТЕЛЕЙ – ЖЕЛЕЗНОДОРОЖНАЯ В ГОРОДЕ ЮГОРСКЕ

ЧЕРТЕЖ ГРАНИЦ ЗОН ПЛАНИРУЕМОГО РАЗМЕЩЕНИЯ ЛИНЕЙНЫХ ОБЪЕКТОВ. ЧЕРТЕЖ ГРАНИЦ ЗОН ПЛАНИРУЕМОГО РАЗМЕЩЕНИЯ ЛИНЕЙНЫХ ОБЪЕКТОВ, ПОДЛЕЖАЩИХ РЕКОНСТРУКЦИИ В СВЯЗИ С ИЗМЕНЕНИЕМ ИХ МЕСТОПОЛОЖЕНИЯ. М 1:1000

Схема расположения листов

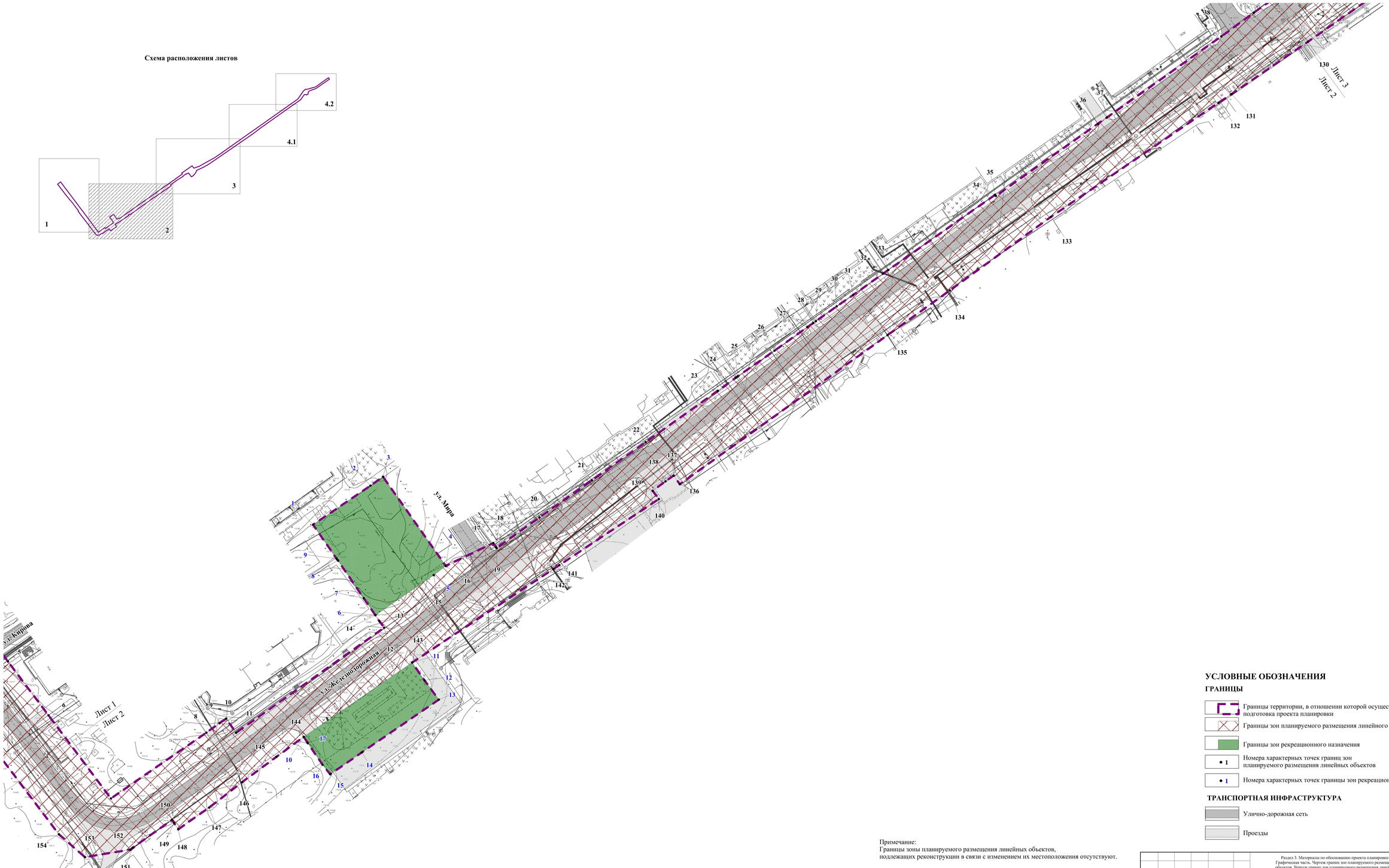

УСЛОВНЫЕ ОБОЗНАЧЕНИЯ

ГРАНИЦЫ

- Границы территории, в отношении которой осуществляется подготовка проекта планировки
- Границы зон планируемого размещения линейного объекта
- Границы зон рекреационного назначения
- • 1 Номера характерных точек границ зон планируемого размещения линейных объектов
- • 1 Номера характерных точек границы зон рекреационного назначения

ТРАНСПОРТНАЯ ИНФРАСТРУКТУРА

- Улично-дорожная сеть
- Проезды

Примечание:
Границы зоны планируемого размещения линейных объектов, подлежащих реконструкции в связи с изменением их местоположения отсутствуют.

Изм.	Кол. уч.	Лист	№док.	Подп.	Дата	Раздел 3. Материалы по обоснованию проекта планировки территории. Графическая часть. Чертеж границ зон планируемого размещения линейных объектов. Чертеж границ зон планируемого размещения линейных объектов, подлежащих реконструкции в связи с изменением их местоположения. М 1:1000	Лист 2.2

ПРОЕКТ ПЛАНИРОВКИ И ПРОЕКТ МЕЖЕВАНИЯ ТЕРРИТОРИИ УЛИЦ ЛЕСОЗАГОТОВИТЕЛЕЙ – ЖЕЛЕЗНОДОРОЖНАЯ В ГОРОДЕ ЮГОРСКЕ

ЧЕРТЕЖ ГРАНИЦ ЗОН ПЛАНИРУЕМОГО РАЗМЕЩЕНИЯ ЛИНЕЙНЫХ ОБЪЕКТОВ. ЧЕРТЕЖ ГРАНИЦ ЗОН ПЛАНИРУЕМОГО РАЗМЕЩЕНИЯ ЛИНЕЙНЫХ ОБЪЕКТОВ, ПОДЛЕЖАЩИХ РЕКОНСТРУКЦИИ В СВЯЗИ С ИЗМЕНЕНИЕМ ИХ МЕСТОПОЛОЖЕНИЯ. М 1:1000

Схема расположения листов

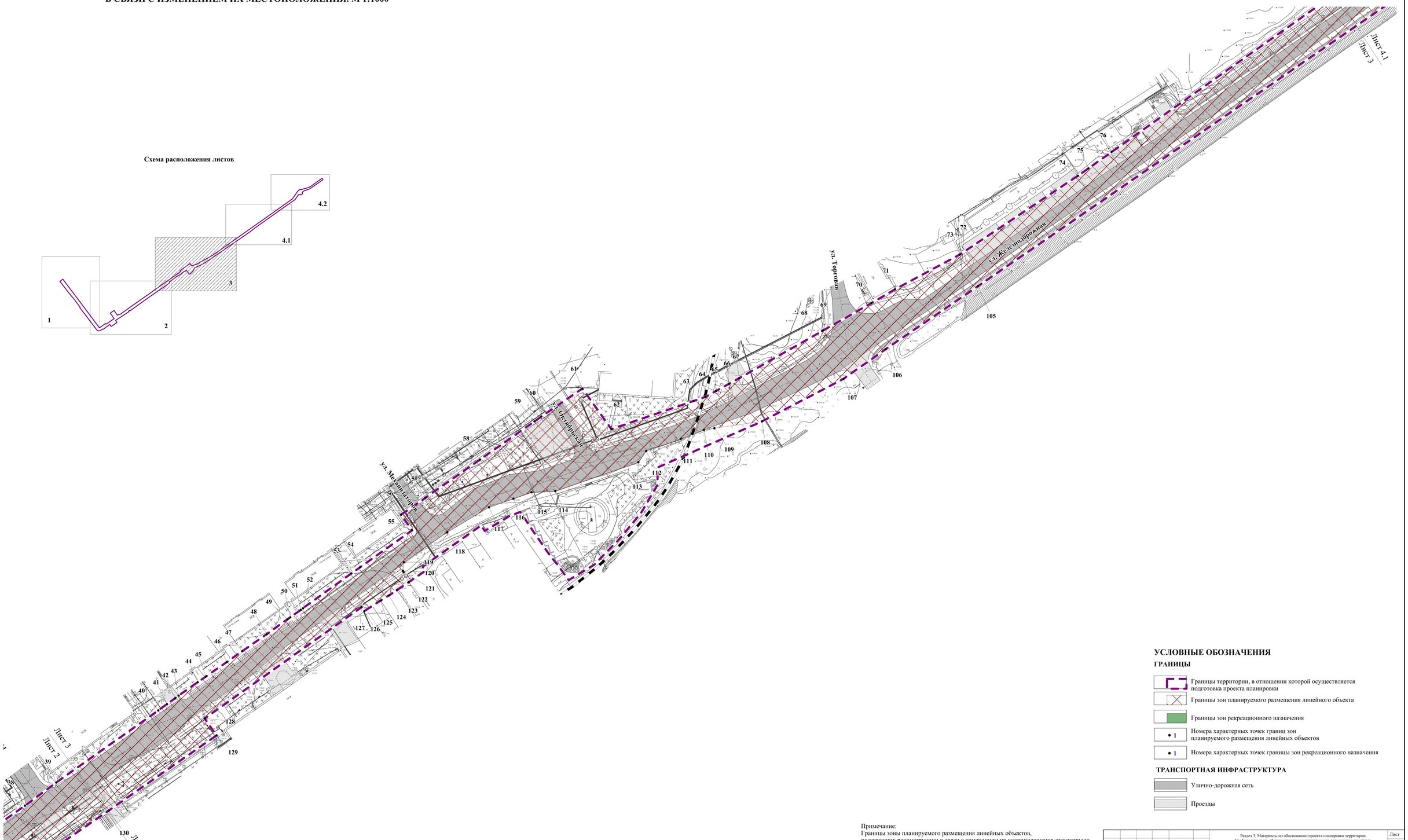

УСЛОВНЫЕ ОБОЗНАЧЕНИЯ

ГРАНИЦЫ

- Границы территории, в отношении которой осуществляется подготовка проекта планировки
- Границы зон планируемого размещения линейного объекта
- Границы зон рекреационного назначения
- • 1 Номера характерных точек границ зон планируемого размещения линейных объектов
- • 1 Номера характерных точек границы зон рекреационного назначения

ТРАНСПОРТНАЯ ИНФРАСТРУКТУРА

- Улично-дорожная сеть
- Проезды

Примечание:
Границы зоны планируемого размещения линейных объектов, подлежащих реконструкции в связи с изменением их местоположения отсутствуют.

Изм.	Кол. уч.	Лист	Nдок.	Подп.	Дата	Раздел 3. Материалы по обоснованию проекта планировки территории. Графическая часть. Чертеж границ зон планируемого размещения линейных объектов. Чертеж границ зон планируемого размещения линейных объектов, подлежащих реконструкции в связи с изменением их местоположения. М 1:1000	Лист 2.3

ПРОЕКТ ПЛАНИРОВКИ И ПРОЕКТ МЕЖЕВАНИЯ ТЕРРИТОРИИ УЛИЦ ЛЕСОЗАГОТОВИТЕЛЕЙ – ЖЕЛЕЗНОДОРОЖНАЯ В ГОРОДЕ ЮГОРСКЕ

ЧЕРТЕЖ ГРАНИЦ ЗОН ПЛАНИРУЕМОГО РАЗМЕЩЕНИЯ ЛИНЕЙНЫХ ОБЪЕКТОВ. ЧЕРТЕЖ ГРАНИЦ ЗОН ПЛАНИРУЕМОГО РАЗМЕЩЕНИЯ ЛИНЕЙНЫХ ОБЪЕКТОВ, ПОДЛЕЖАЩИХ РЕКОНСТРУКЦИИ В СВЯЗИ С ИЗМЕНЕНИЕМ ИХ МЕСТОПОЛОЖЕНИЯ. М 1:1000

УСЛОВНЫЕ ОБОЗНАЧЕНИЯ

ГРАНИЦЫ

- Границы территории, в отношении которой осуществляется подготовка проекта планировки
- Границы зон планируемого размещения линейного объекта
- Границы зон рекреационного назначения
- • 1 Номера характерных точек границ зон планируемого размещения линейных объектов
- • 1 Номера характерных точек границы зон рекреационного назначения

ТРАНСПОРТНАЯ ИНФРАСТРУКТУРА

- Улично-дорожная сеть
- Проезды

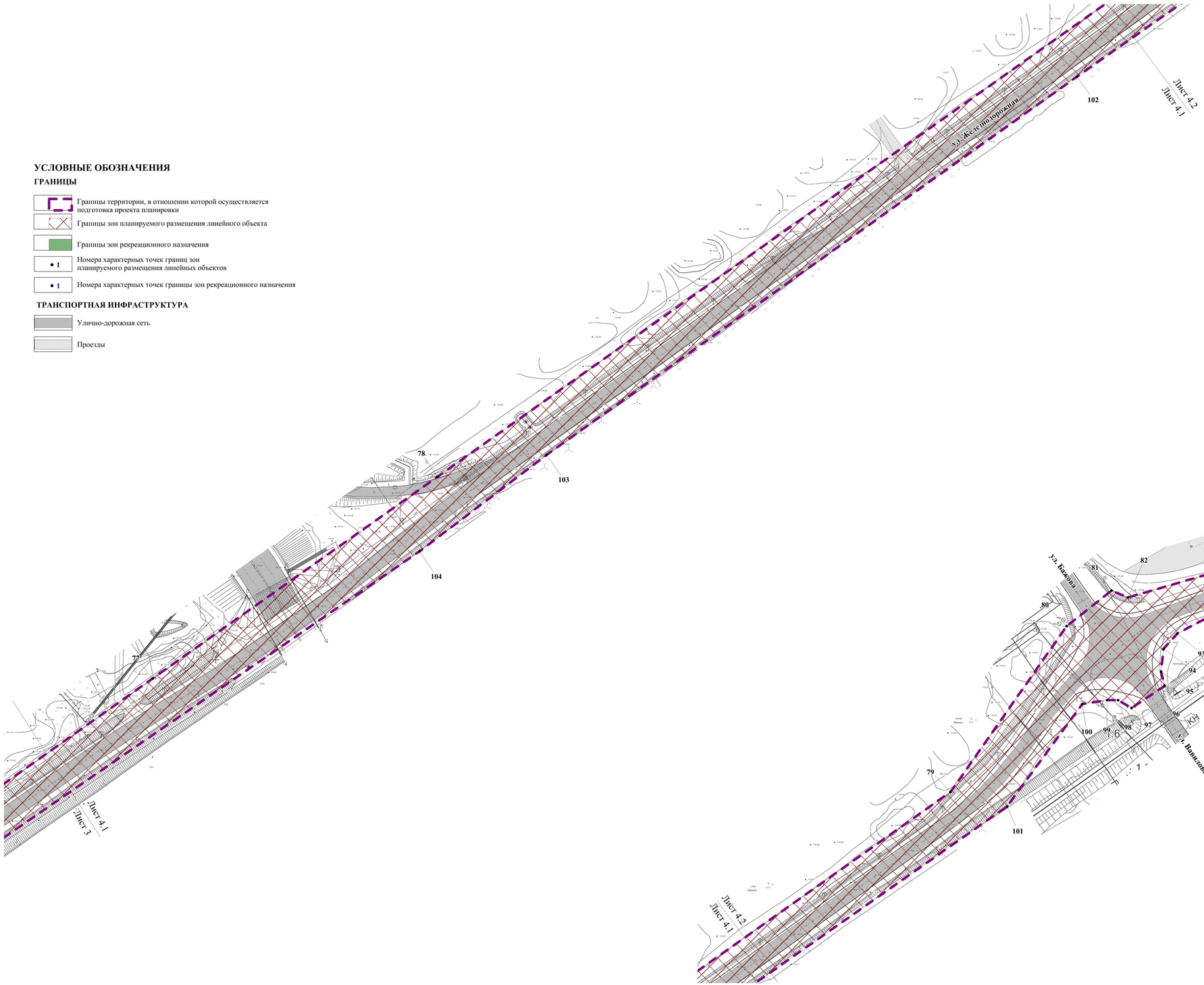

Схема расположения листов

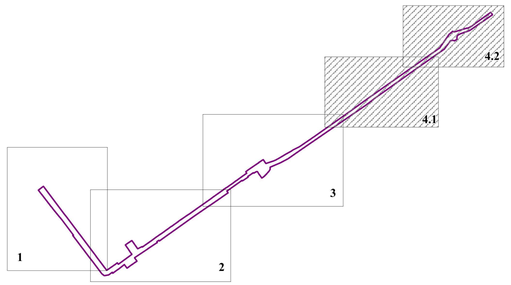

Примечание:
Границы зоны планируемого размещения линейных объектов, подлежащих реконструкции в связи с изменением их местоположения отсутствуют.

Изм.	Кол. уч.	Лист	№док.	Подп.	Дата	Раздел 3. Материалы по обоснованию проекта планировки территории. Графическая часть. Чертеж границ зон планируемого размещения линейных объектов. Чертеж границ зон планируемого размещения линейных объектов, подлежащих реконструкции в связи с изменением их местоположения. М 1:1000	Лист 2.4